



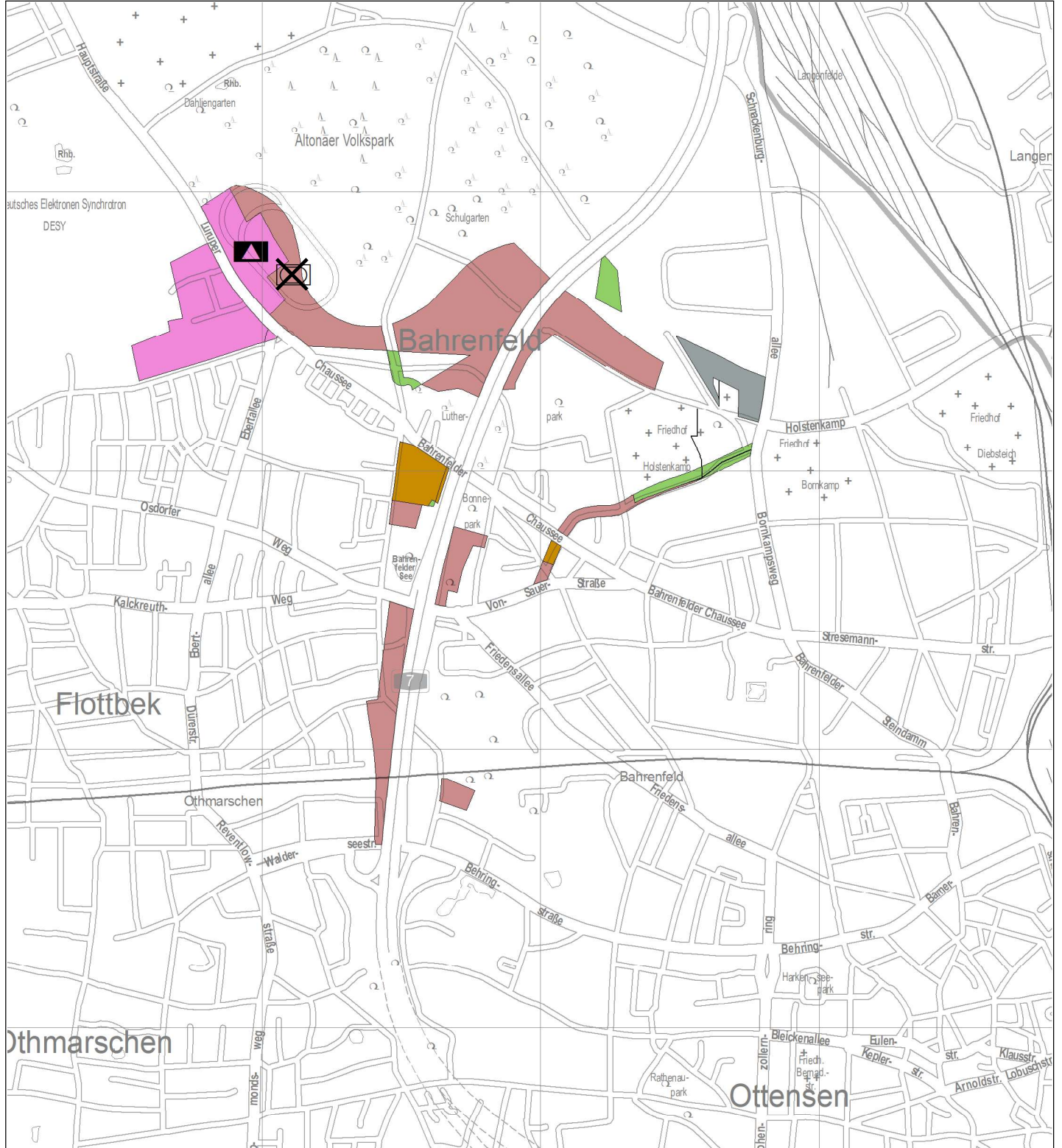
Freie und Hansestadt Hamburg Flächennutzungsplan









Flächennutzungsplanänderung F 01/19

M 1 : 20 000

Wohnen und Grün entlang des Schallschutztunnels Altona
in Bahrenfeld, Groß Flottbek und Othmarschen

Flächennutzungsplanänderung



- | | | | | |
|--|---|---|---|---|
|  Wohnbauflächen |  Gemischte Bauflächen |  Grünflächen |  Flächen für den Gemeinbedarf |  Gewerbliche Bauflächen* |
|  Sportanlage entfällt |  Friedhof geänderte Abgrenzung | | | |
|  Einrichtung für Forschung u. Lehre | | | | |

*Soweit eine Darstellung aufgrund anderer gesetzlicher Vorschriften verbindlich geworden ist, handelt es sich um eine nachrichtliche Übernahme